

Cheminement au départ de Saint-Jean-de-Cuculles (4 kilomètres - 2 heures).

Depuis le parking (P), traverser la route. Prendre le chemin de la Draye de la Cabasse. Suivre les flèches vertes.

La descente et la remontée vers le ruisseau de Yorgues n'est pas praticable pour les personnes à mobilités réduites et / ou avec poussette. Repère sur la carte ②.....③.

À l'intersection du chemin de Bassac, continuez tout droit sur le chemin du Truc de Laval.

Prendre à gauche à l'intersection du chemin du Truc de Laval et du chemin du Fond des Bois. Continuez tout droit jusqu'au chemin de Molières. Au STOP, prendre à gauche et remonter le chemin de Molières.

Arrivé au rond-point du calvaire (rond-point avec la croix), prendre à gauche et longer le trottoir jusqu'au chemin de la Fontaine pour y découvrir l'ancienne fontaine communale.

Revenir sur vos pas, et prendre le Cami des Bigarratiers.

Prendre à droite sur le chemin de Yorgues, puis à gauche sur le chemin du tambourin. Continuez sur votre droite à l'intersection du chemin des Aires. Vous y découvrirez un second puit communal.

Le parcours botanique s'arrête ici, mais avant de regagner le parking, un petit détour par le centre historique s'impose. Franchissez la porte des remparts, découvrez l'église du XI^{ème} siècle et la cour de l'ancien prieuré.

Notre table d'orientation sur l'esplanade vaut le coup d'oeil.

Le village de Saint-Jean-de-Cuculles, perché sur sa colline, au pied du Pic St Loup, tel un guetteur, semble veiller sur le vignoble alentour. Avec ses ruelles ombragées et ses belles bâtisses en pierre il a su conserver son caractère très pittoresque.

DESTINATION TOURISTIQUE CEVENNES PIC SAINT-LOUP



■ Saint Jean de Cuculles, à 18 km au nord de Montpellier par les D 986 et D17E3

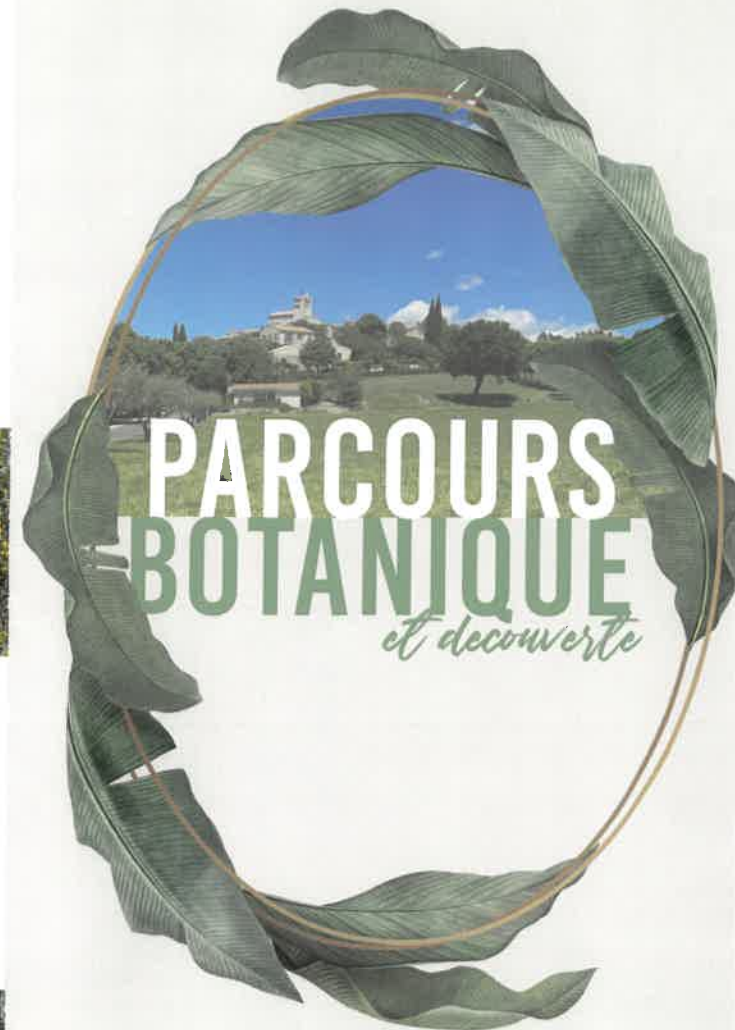
■ P GPS: N 43°45' 16,73" - E 3° 50' 6,999"
Chemin du Pic St Loup, 34270 Saint-Jean-de-Cuculles, France



■ Office de Tourisme du Grand Pic Saint-Loup
Bureaux d'information touristique:
- Pic Natura, Saint-Clément-de-Rivière, 04 48 20 05 28.
- Saint Martin-de-Londres, 04 67 55 09 50.
www.tourisme-picsaintloup.fr

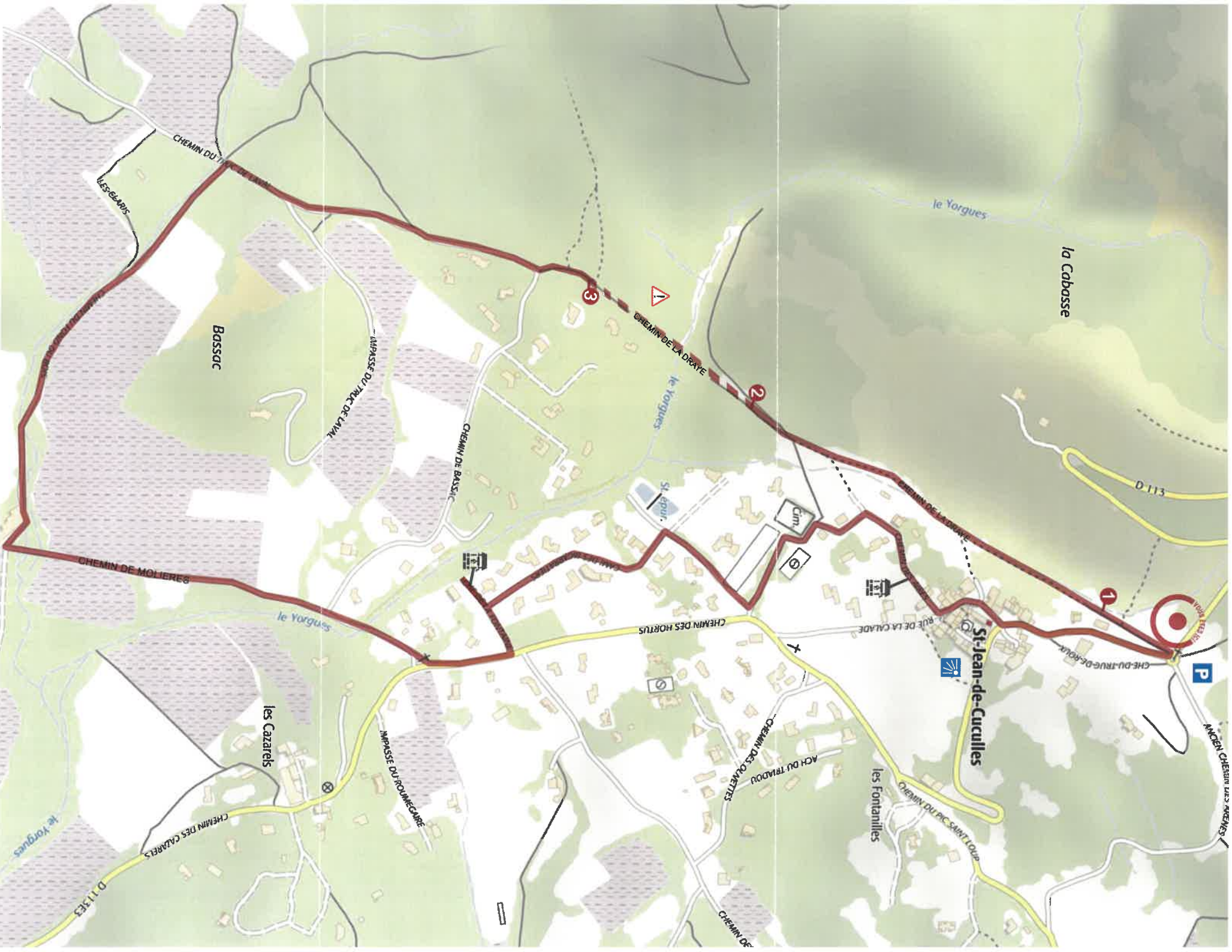
■ Mairie de Saint-Jean-De-Cuculles
04 67 55 25 60, www.saint-jean-de-cuculles.fr

Ne pas jeter sur la voie publique.
Impression Impactimprimere / 2022
Conception, textes et photos: Mairie de Saint-Jean-De-Cuculles






**CIRCUIT 4 KILOMETRES - 2 HEURES
SAINT-JEAN-DE-CUCULLES**





LÉGENDE DE LA CARTE

-  Tracé de l'itinéraire
-  Parcours difficile
-  Points de vue

-  Prudence
-  Puits

-  Parking
-  Bonne direction

DIFFICULTÉS : prudence dans la descente caillouteuse, entre 2 et 3. Impossible en poussette et aux personnes à mobilité réduite.